





OPN Nova Kaniža





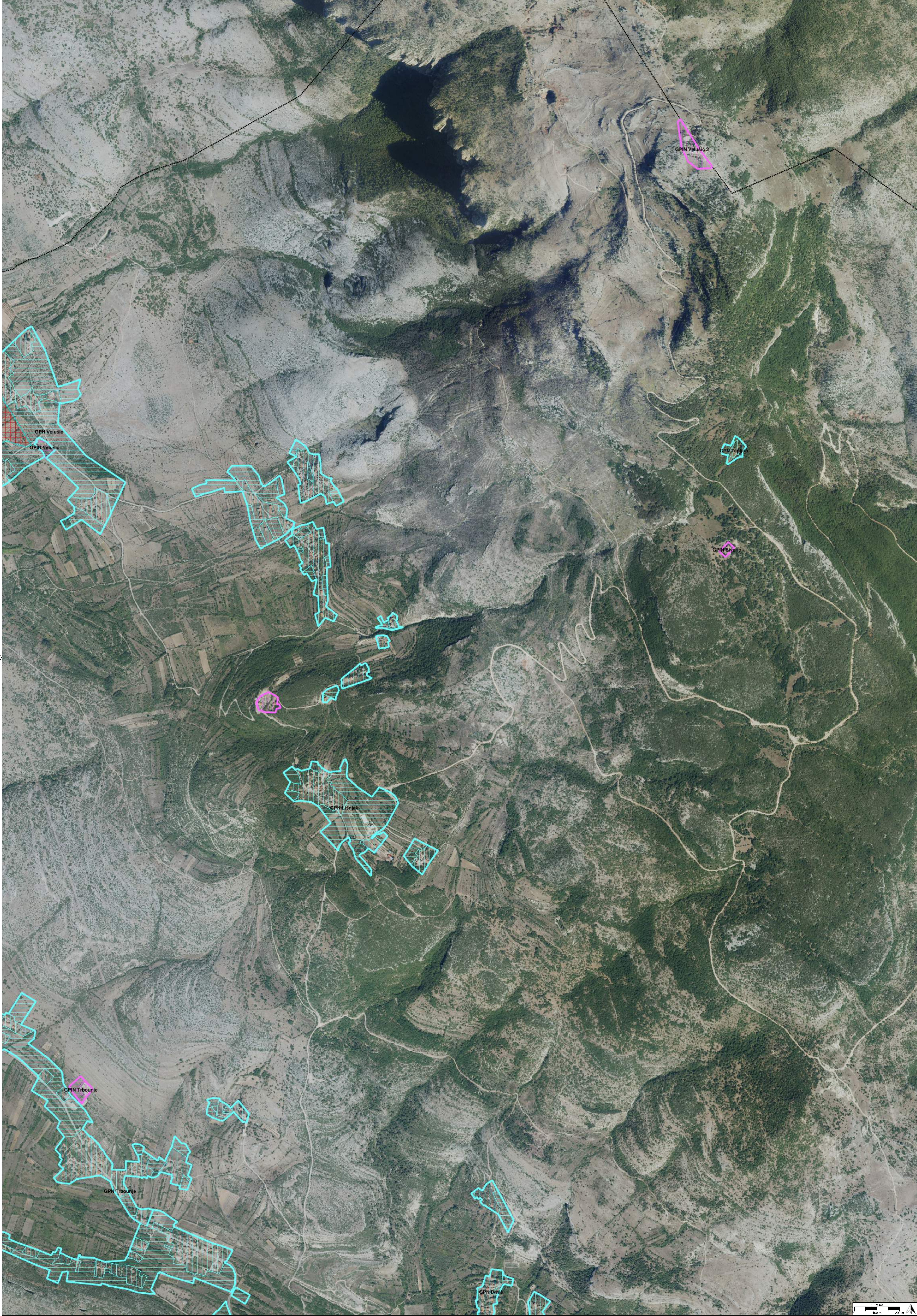





















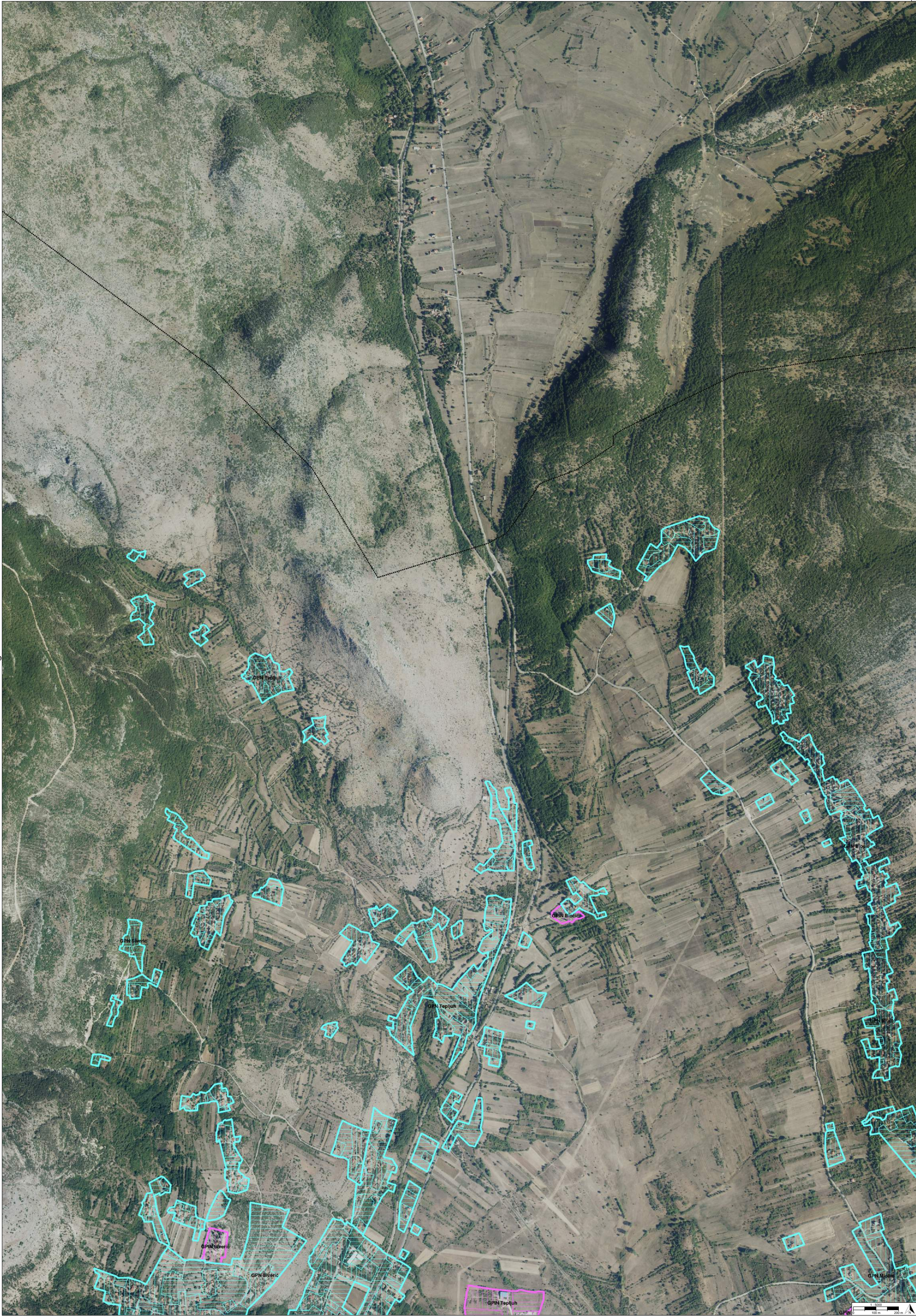




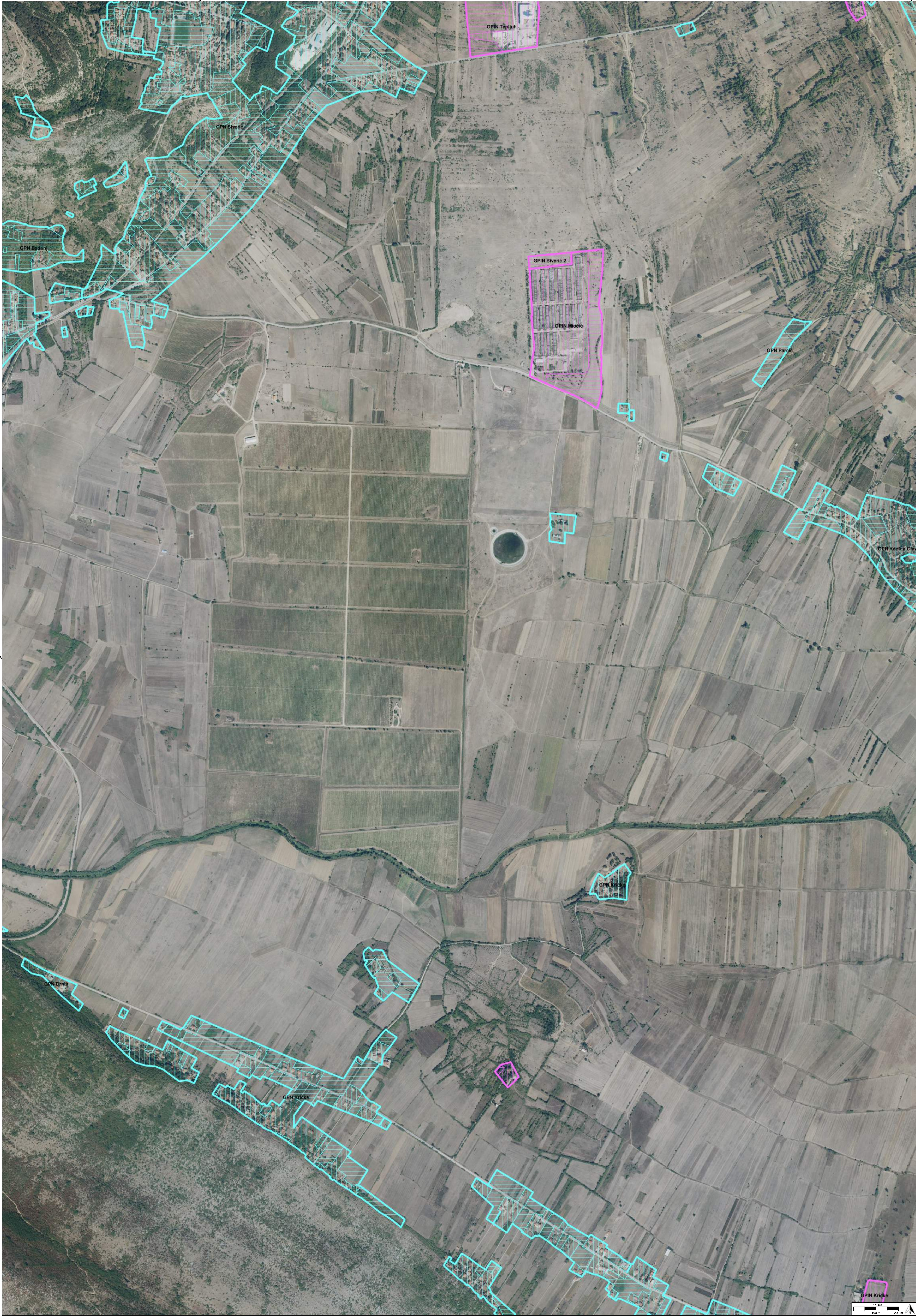













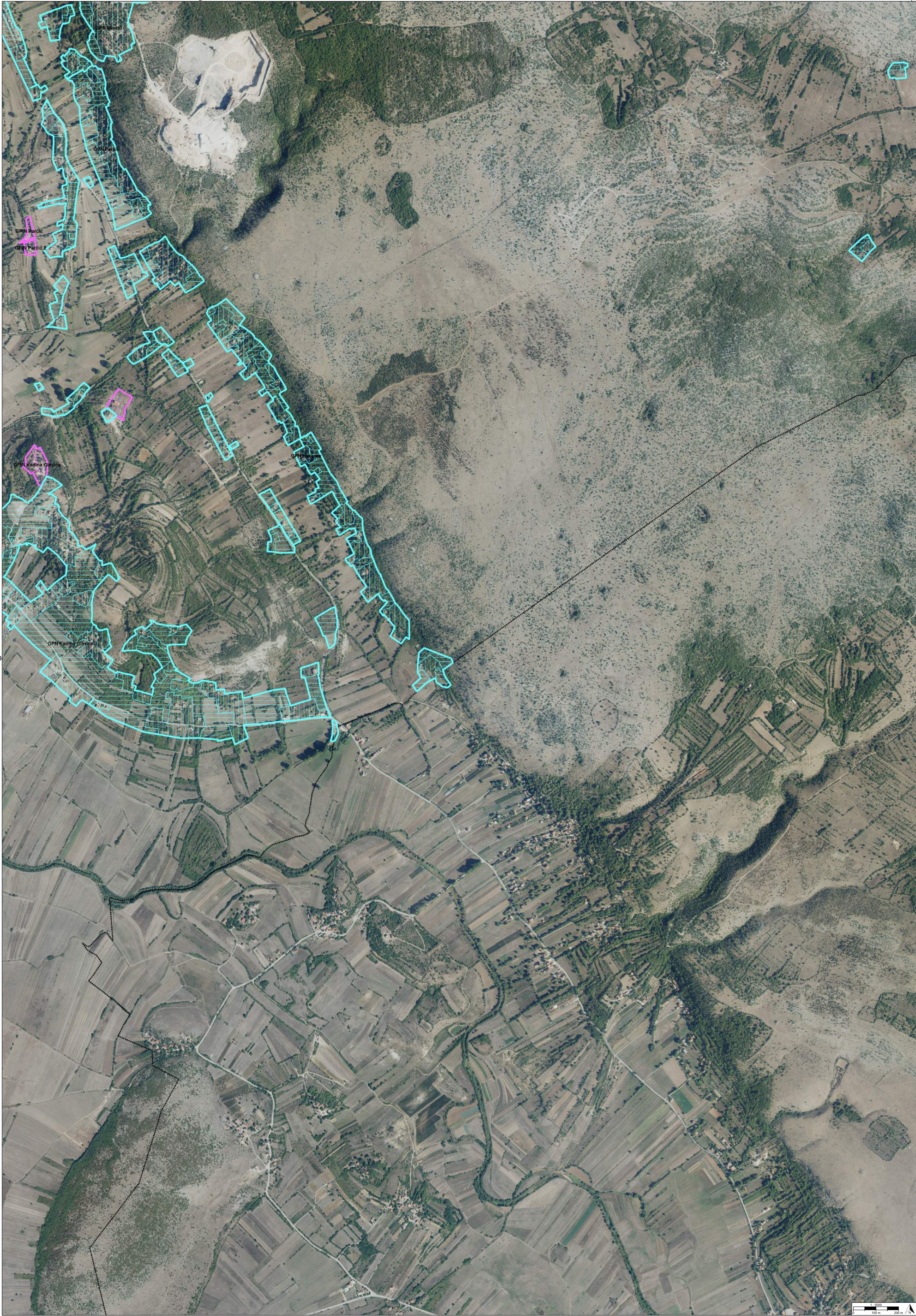
























GP M. Koprivnica





# TUMAČ PLANSKOG ZNAKOVLJA

## [OB-1-1] Obuhvat prostornog plana



[OB-1-1-3001] Obuhvat prostornog plana


## [KN-2-1] Građevinska područja



[KN-2-1-3201] Izdvojeno građevinsko područje izvan naselja (GPIN)




[KN-2-1-3202] (GPIN) Izgrađeno




[KN-2-1-3203] (GPIN) Neizgrađeno



[KN-2-1-3204] (GPIN) Neuređeno



[KN-2-1-3206] (GPIN) Posredna provedba - izgrađeno



[KN-2-1-3207] (GPIN) Posredna provedba - neizgrađeno




[KN-2-1-3208] (GPIN) Posredna provedba - neuređeno



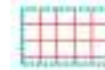
[KN-2-1-3301] Građevinsko područje naselja (GPN)



[KN-2-1-3302] (GPN) Izgrađeno




[KN-2-1-3303] (GPN) Neizgrađeno



[KN-2-1-3304] (GPN) Neuređeno



[KN-2-1-3306] (GPN) Posredna provedba - izgrađeno



[KN-2-1-3307] (GPN) Posredna provedba - neizgrađeno



[KN-2-1-3308] (GPN) Posredna provedba - neuređeno



REPUBLIKA HRVATSKA ŠIBENSKO-KNINSKA ŽUPANIJA, GRAD DRNIŠ	
Naziv prostornog plana:  Prostorni plan uređenja Grada Drniša	
Naziv kartografskog prikaza prostornog plana: 1.2. Građevinska područja	Mjerilo prikaza: 1:5000
Vrsta postupka: Postupak transformacije prostornog plana	
Faza transformacije plana: Prijedlog transformiranog prostornog plana	Oznaka revizije plana:
Odluka o transformaciji prostornog plana: Odluka o transformaciji Prostornog plana uređenja Grada Drniša (Službeni glasnik Grada Drniša broj 2/24)	
Objava plana: Objava plana provodi se od 17.02.2026. do zaključno s danom 03.03.2026.	
Nositelj izrade prostornog plana: Šibensko-kninska županija, Grad Drniš Upravni odjel za prostorno uređenje, graditeljstvo, komunalno gospodarstvo i zaštitu okoliša	Odgovorna osoba nositelja izrade: PROČELNIK Šime Cigić dipl.ing.el.
Tijelo koje donosi prostorni plan: Šibensko-kninska županija, Grad Drniš Gradsko vijeće	Predsjednik tijela koje donosi prostorni plan: PREDSJEDNICA GRADSKOG VIJEĆA Majdi Pamuković prof.
Stručni izrađivač prostornog plana: URBING d.o.o. Zagreb, Ulica Mije Sinkovića 3 OIB: 74221476988	Odgovorna osoba stručnog izrađivača: DIREKTOR Tihomir Knezić dipl.ing.arh.
	Odgovorni voditelj izrade:  Petra Igrc dipl.ing.arh.
Stručni tim: Petra Igrc, dipl.ing.arh. ovl.arh.urb. Maja Martinec Čunčić, dip.ing.arh. Katarina Paćin, dipl.ing.arh.  Ivana Celić, mag.ing.prosp.arch. Blaž Cerovečki, mag. ing.prosp.arch.	



Naziv prostornog plana:

Prostorni plan uređenja Grada Drniša

Naziv kartografskog prikaza prostornog plana:  
1.2. Građevinska područja

Mjerilo prikaza:  
1:5000

Vrsta postupka:  
Postupak transformacije prostornog plana

Faza transformacije plana:  
Prijedlog transformiranog prostornog plana

Oznaka revizije plana:

Prostor za digitalni potpis

Odgovorna osoba nositelja izrade:  
PROČELNIK  
Šime Cigić dipl.ing.el.

Odgovorna osoba stručnog izrađivača:  
DIREKTOR  
Tihomir Knezić dipl.ing.arh.

Odgovorni voditelj izrade:  
  
Petra Igrc dipl.ing.arh.